


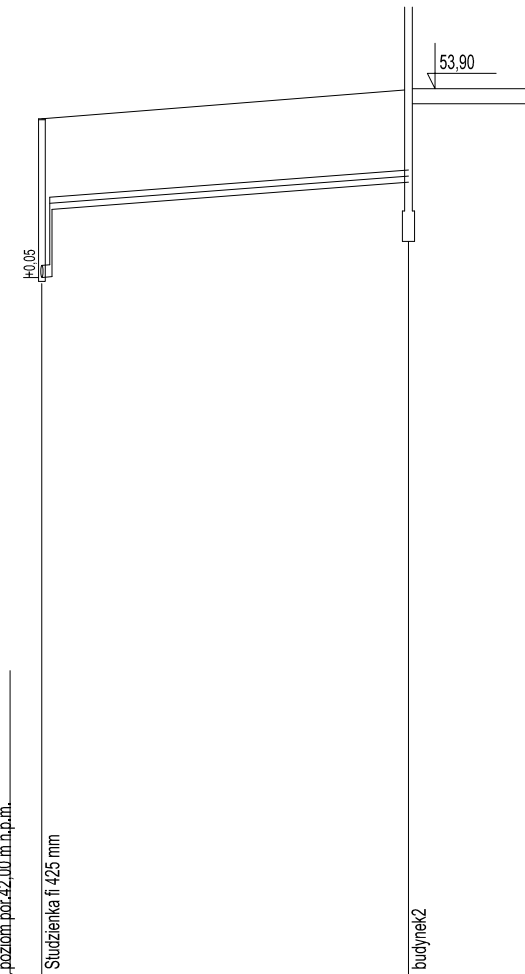
Legenda

Opis terenu:


- Br - Kostka brukowa
- Tz - Teren zielony

poziom por. 42,00 m n.p.m.


Węzeł	S2		b2
Rzędna terenu [m n.p.m.]	53,50		53,88
Rzędna dna rury [m n.p.m.]	51,35	52,30	52,66
Zagłębienie [m]	2,15	1,20	1,22
Materiał, Średnica/Spadek [%]	160		1,50
Długość [m]	24,25		24,25
Odległość [m]	0,00	6,90	24,25
Opis terenu	Br	Tz	



Węzeł	S3		b3
Rzędna terenu [m n.p.m.]	53,50		53,60
Rzędna dna rury [m n.p.m.]	51,46	52,40	52,61
Zagłębienie [m]	2,04	1,10	0,99
Materiał, Średnica/Spadek [%]	PCV160		1,50
Długość [m]	14,25		14,25
Odległość [m]	0,00	8,57	14,25
Opis terenu	Tz	Br	Tz



Węzeł	S4		b4
Rzędna terenu [m n.p.m.]	53,50		53,88
Rzędna dna rury [m n.p.m.]	51,77	51,89	51,89
Zagłębienie [m]	1,73	1,99	1,99
Materiał, Średnica/Spadek [%]	PCV160		1,00
Długość [m]	12,00		12,00
Odległość [m]	0,00	12,00	12,00
Opis terenu	Br		



Węzeł	S5		b5
Rzędna terenu [m n.p.m.]	53,60		53,60
Rzędna dna rury [m n.p.m.]	51,91	51,97	51,97
Zagłębienie [m]	1,69	1,63	1,63
Materiał, Średnica/Spadek [%]	PCV160		1,00
Długość [m]	6,40		6,40
Odległość [m]	0,00	6,40	6,40
Opis terenu	Tz		

SATORIS		SATORIS S.C. Karol Piórkowski, Mariusz Kulwicki ul. Sowińskiego 4/10, 87-100 Toruń kontakt@satoris.com.pl www.satoris.com.pl	
INWESTOR	Fundacja Spoleczno-Charytatywna Pomoc Rodzinie i Ziemi ul. Włocławska 169B, 87-100 Toruń		
Nazwa projektu Lokalizacja	Zakład Pielęgnacyjno-Opiekuńczy ul. Służewska 7, 87-100 Toruń dz. nr 35/1 - obr. 76, dz. nr 363/2 - obr. 69		
Treść rysunku	PROFIL KANALIZACJI SANITARNEJ - NR 2		Stadium PW
Zespół autorski	Imię i Nazwisko	Nr uprawnień i specjalność	Podpis
Projektant:	mgr inż. Mariusz Kulwicki	KUP/0136/POOS/06	04.2018
Sprawdzający:	mgr inż. Karol Piórkowski	KUP/0053/POOS/05	07/2017
			Skala 1:500/100
			Nr rysunku I - 4